

MAPA AGLOMERACJI TOMASZÓW MAZOWIECKI













[illegible]

	Thema [Themenkomplex] [Fachbereich]	Thema [Themenkomplex] [Fachbereich]	Thema [Themenkomplex] [Fachbereich]	Thema [Themenkomplex] [Fachbereich]
1	1	2	3	4
14	20	1600	8	6
15	21	1600	8	6
16	22	1600	8	6
17	23	1600	8	6
18	24	1600	8	6
19	25	1600	8	6
20	26	1600	8	6
21	27	1600	8	6
22	28	1600	8	6
23	29	1600	8	6
24	30	1600	8	6
25	31	1600	8	6
26	32	1600	8	6
27	33	1600	8	6
28	34	1600	8	6
29	35	1600	8	6
30	36	1600	8	6
31	37	1600	8	6
32	38	1600	8	6
33	39	1600	8	6
34	40	1600	8	6
35	41	1600	8	6
36	42	1600	8	6
37	43	1600	8	6
38	44	1600	8	6
39	45	1600	8	6
40	46	1600	8	6
41	47	1600	8	6
42	48	1600	8	6
43	49	1600	8	6
44	50	1600	8	6
45	51	1600	8	6
46	52	1600	8	6
47	53	1600	8	6
48	54	1600	8	6
49	55	1600	8	6
50	56	1600	8	6
51	57	1600	8	6
52	58	1600	8	6
53	59	1600	8	6
54	60	1600	8	6
55	61	1600	8	6
56	62	1600	8	6
57	63	1600	8	6
58	64	1600	8	6
59	65	1600	8	6
60	66	1600	8	6
61	67	1600	8	6
62	68	1600	8	6
63	69	1600	8	6
64	70	1600	8	6
65	71	1600	8	6
66	72	1600	8	6
67	73	1600	8	6
68	74	1600	8	6
69	75	1600	8	6
70	76	1600	8	6
71	77	1600	8	6
72	78	1600	8	6
73	79	1600	8	6
74	80	1600	8	6
75	81	1600	8	6
76	82	1600	8	6
77	83	1600	8	6
78	84	1600	8	6
79	85	1600	8	6
80	86	1600	8	6
81	87	1600	8	6
82	88	1600	8	6
83	89	1600	8	6
84	90	1600	8	6
85	91	1600	8	6
86	92	1600	8	6
87	93	1600	8	6
88	94	1600	8	6
89	95	1600	8	6
90	96	1600	8	6
91	97	1600	8	6
92	98	1600	8	6
93	99	1600	8	6
94	100	1600	8	6

[illegible][illegible][illegible]

	Distance from parent harvesting to toxin	Latent period to toxin	Incubation period to toxin
16	10	16.00	3.0
15	13	16.00	3.0
14	13	16.00	3.0
12	20	16.00	3.0
11	20	16.00	3.0
6	20	16.00	3.0
4	20	16.00	3.0
3	20	16.00	3.0
2	20	16.00	3.0
1	20	16.00	3.0
0	20	16.00	3.0
1	20	16.00	3.0
2	20	16.00	3.0
3	20	16.00	3.0
4	20	16.00	3.0
6	20	16.00	3.0
11	20	16.00	3.0
12	20	16.00	3.0
14	20	16.00	3.0
15	20	16.00	3.0
16	20	16.00	3.0

LEGENDA DO OPISU MAPY

-  projektowane sieć kanalizacji sanitarnej
-  istniejąca sieć kanalizacji sanitarnej
-  istniejąca sieć kanalizacji deszczowej
-  oznaczenie kierunku przepływu
-  pominięcie sekców sanitarnych - projektowane
-  ozniejęć oczyszczalni sekców
-  granica administracyjna Miasta
-  granica Aglomeracji
-  modernizowane kolektory transzowe
-  punkty węzłowe
-  projektowana kanalizacja grawitacyjna poza granicą aglomeracji i omiasosław Mazowiecki
-  projektowana kanalizacja tłoczna poza granicą aglomeracji i omiasosław Mazowiecki